

Nationales OL-Weekend
18./19. März 2023



OL2W.ch



WELSIKON
WINTERTHUR

1^a CO naz. sab. 18 marzo 2023
Hegiberg, CO di dist. media
Gruppo CO Welsikon

2^a CO naz. dom. 19 marzo 2023
Eschenberg, CO di dist. lunga
Club CO Winterthur


Direttive 2^a CO naz. **A

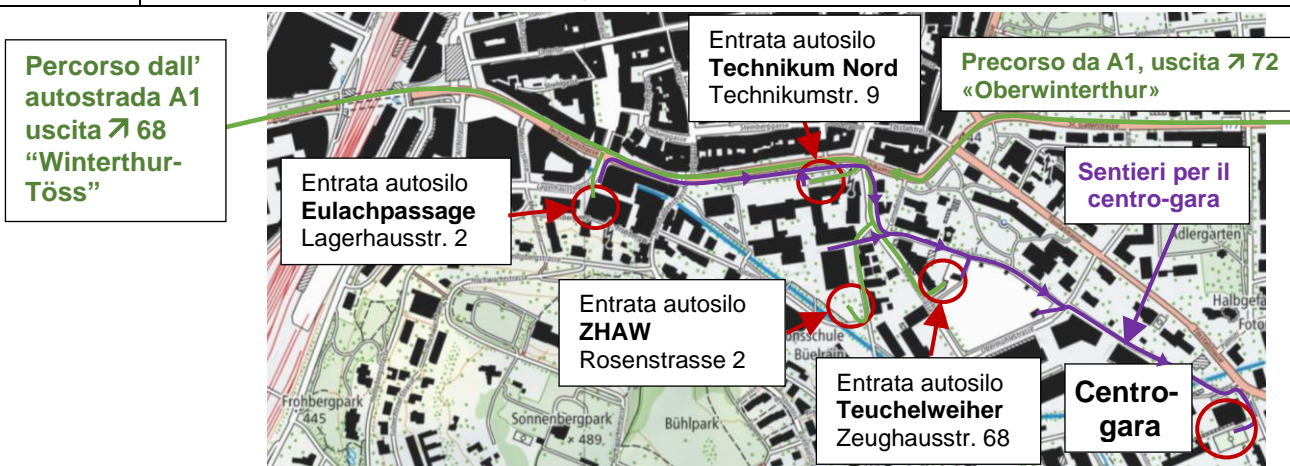
Dom. 19 marzo 2023, Winterthur, Eschenberg

55^a CO Winterthur

CO campionato di gioventù ZH/SH+

Organizzatore	Club corsa d'orientamento Winterthur	Informazione su: www.ol2w.ch
Capi-gara Informazioni	Niklaus Brändli, Toni Patscheider E-mail: t.patscheider@gmx.ch	
Tracciatori Controllo	Urs Bischof David Baumgartner	
Delegato tecnico Guidice di gara	Paul Corrodi Lukas Reichmuth	
Mod. di concorso Terreno	CO di distanza lunga. Bosco tipico d'altopiano, gestito in modo vicino alla natura, a volte molto legno abbattuto, fitta rete di sentieri. Bosco del campionato mondiale CO 2003, distanza lunga	
Mappa, scala	Eschenberg, equidistanza 5 m, stato febbraio 2023. I posti mobili dei cacciatori non sono mappati. 1:15'000 per D/H16 da D/H20 e DAL/HAL, DE/HE, 1:10'000 per tutte le altre categorie	
Taglio completo	C'è un diboscamento in diversi luoghi. Non è più stato possibile mappare nuovi tagli completi	
Avviso	Pelle di cacciatore non sono marcate sulla mappa.	
Traffico motorizzato	Le strade pubbliche attraversano il bosco di Eschenberg. Categorie D/H10-12 sono gestite tramite un passaggio controllato. Molte categorie attraversano le strade diverse volte. Attenzione al traffico !	
Ritrovo e centro-gara	Centro-gara (CG): Scuola Schönegrund , Weberstrasse 2, 8400 Winterthur. Aperto dalle 08h30. Informazione, annuncio categorie aperte, leggere SI card, mensa, custodia bambini, CO bambini, sanità, shop articoli CO. Guardaroba nella scuola Mattenbach , da centro-gara 0.63 km, 9 min a piedi	
Situazione Scuola Schönegrund	<p>Fermata «Fotozentrum» Autobus 2</p> <p>Centro-gara Scuola Schönegrund</p> <p>Percorso a piedi Centro-gara → guardaroba 0.63 km, 9 min</p> <p>Percorsi a piedi CG → partenza 2.1 km, 32 min (via guard.) guardaroba → partenza 1.5 km, 23 min</p> <p>Guardaroba Scuola Mattenbach</p>	
Scuola Mattenbach		
Arrivo con i mezzi pubblici	Si consiglia di viaggiare con i mezzi pubblici. I collegamenti FFS con Winterthur sono ottimi. Da Winterthur stazione centrale: con l'autobus 2, direzione "Seen", da "Kante C", fino alla fermata. "Fotozentrum", ogni 10 min. xx.x6, durata 5 min. → centro-gara 2 min. Oppure a piedi dalla stazione centrale al centro-gara 1.4 km 21 min. (Percorso non segnalato).	

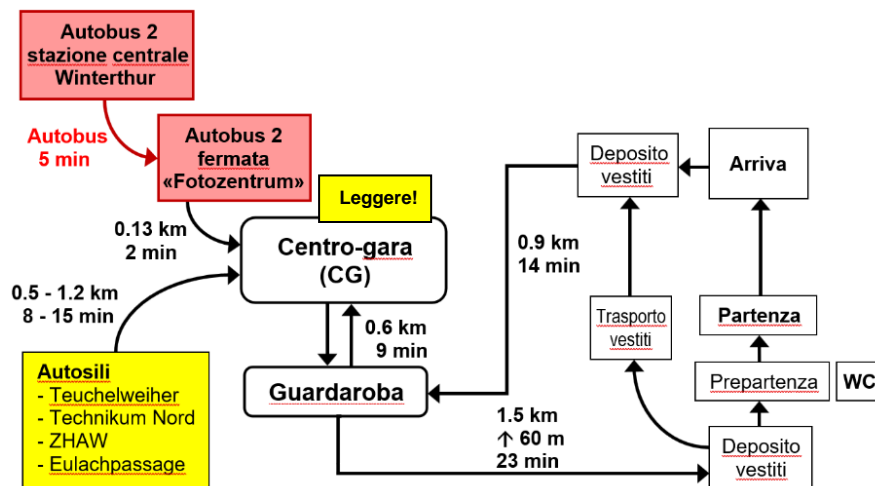
Arrivo con auto	<p>Da Zurigo sull'autostrada A1, prendere uscita ↗ 68 "Winterthur-Töss". Proseguire in direzione centro città, seguire i cartelli blu "Turbenthal". Dopo il sottopassaggio ferroviario seguire i cartelli gialli per gli autosili. Osservare il numero di parcheggi liberi indicati.</p> <p>Da San Gallo / Frauenfeld, prendere l'uscita A1 ↗ 72 «Oberwinterthur» in direzione centro città. Oppure da Sciaffusa, prendere l'uscita A1 ↗ 71 «Winterthur-Ohringen» in direzione centro città. Seguire i cartelli « P Süd » e poi i cartelli gialli per gli autosili.</p>	
Autosili (utilizzo obbligatorio)	<p>Sono disponibili quattro autosili a pochi passi dal centro-gara</p> <ul style="list-style-type: none"> - Autosilo «Teuchelweiher», Zeughausstr. 64 (5 ore: CHF 10.00) 0.5 km, 8 min → Centro gara A piedi fino al CC : prendere l'uscita est. - Autosilo «ZHAW», Rosenstrasse 2 (5 ore: CHF 7.50) 0.7 km, 11 min → Centro gara A piedi fino al CC : prendere l'uscita "Hof". - Autosilo «Technikum Nord», Technikumstr. 9 (5 ore: CHF 11.00) 0.9 km, 13 min → Centro gara A piedi fino al CC : prendere l'uscita "Graben". - Autosilo «Eulachpassage», Lagerhausstr. 2 (5 ore: CHF 11.00) 1.1 km, 17 min → Centro gara <p>→ Si prega di organizzare un programma di carpooling ! È vietato il parcheggio selvaggio nelle vicinanze della centro-gara. L'inosservanza porta alla squalifica.</p>	
Arrivo con roulotte	<p>I veicoli più alti di 2 m possono essere parcheggiati vicino al centro di gara. Pre-registrazione obbligatoria entro l'11 marzo 2023 su nikw@gmx.ch. Costo CHF 20.-- per due giorni. Il permesso con le informazioni di accesso verrà inviato via e-mail.</p>	
Camping	<p>A nord di Winterthur si trova un campeggio vicino all'uscita A1 ↗ 71 "Winterthur-Ohringen" : www.camping-winterthur.info Si consiglia la prenotazione. Al centro-gara: con l'autobus 3 in direzione "Oberseen" fino alla stazione centrale e lì proseguire con autobus 2 in direzione "Seen" fino fermata "Fotozentrum".</p>	



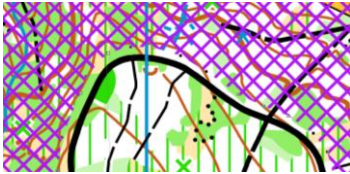
Tempistica	<p>dalle 08h30 Centro-gara, informazioni, mensa aperti 09h00 - 12h15 Registrazione per le categorie aperte 09h00 - 15h00 Registrazione CO per bambini 08h30 - 15h30 Custodia bambini 10h00 - 13h00 Ore di partenza 15h30 Chiusura dell'arrivo Fino alle 16h00 Mensa, guardaroba aperti</p>
Pettorale	<p>Tutti i partecipanti devono ritirare un pettorale nel cento-gara Schönengrund e indossarlo sul petto durante la gara. Il pettorale comprende un biglietto per il trasporto in autobus all'interno della città il giorno della gara. Pettorale obbligatorio per trasporti in autobus.</p>
Mutazioni	<p>Trasferimento del sito di partenza: da sab.11.03.23 a ven.17.03.23 / 20h00 possibile su modify.picoevents.ch , CHF 10.--. Cambio del numero SI card gratuito</p>
Annuncio per categorie aperte	<p>Annuncio per le categorie aperte possibile anche il giorno della corsa. Aperta lunga, aperta media, aperta corta, sCOOL (singolo o in gruppo), famiglia tassa d'iscrizione: CHF 20.--, categoria famiglia: gratuita, sponsor Famigros carta aggiuntiva CHF 5.--, affitto SI card CHF 2.-- → Stesso luogo di partenza come per le altre categorie</p>

Tempi e distanze di marcia

Tempo totale dall'arrivo à Winterthur alla partenza: circa 1½ ore



Liste di partenza	Saranno pubblicate circa una settimana prima della gara su: www.swiss-orienteeing.ch Sequenza: sorteggio regionale
Ore di partenza	Dalle 10h00 alle 13h30
Trasporto vestiti	Deposito vestiti alla prepartenza. Trasporto vestiti al deposito vestiti poco dopo l'arrivo.
Descrizioni dei punti	In forma di simbolo per tutte le categorie RC } Self-service In forma di testo per tutte le categorie aperte } alla prepartenza
Percorsi, Dati dei percorsi	Percorsi stampati sulla carta per tutte le categorie, comprese le descrizioni dei punti. Dati dei percorsi vedi pagina 5
Prepartenza	Toilette nel CG, nel guardaroba e nel deposito vestiti Procedimento alla prepartenza Orario di partenza -4 min. Entrata secondo lista di part., cancellazione e controllo SI card -3 min. Prendere la descrizione dei punti -2 min. Visualizzare la disposizione delle scatole di carte -1 Min. Timbrare l'unità SI di controllo di partenza e posizionarsi davanti alla scatola di carte. Non togliere ancora la carta.
Partenza	Ora di partenza: Al segnale di partenza ritirare la carta dalla scatola. E via... Tutti i partecipanti sono tenuti a prendere la carta di corsa corretta. 100 m di distanza obbligatoria al punto di partenza (lanterna senza unità SI).
Ritardatari	I ritardatari si presenteranno alle prepartenza all'ingresso opportunamente segnalato. Saranno guidati alla partenza. Prima di prendere la carta dalla scatola, i partecipanti timbrano l'unità "Late Reg". Questa unità registra l'ora di partenza effettiva del partecipante. Tuttavia, questo tempo di partenza sarà attivato solo se il partecipante dimostrerà che il suo ritardo non è autoinflitto. Una giustificazione corrispondente deve essere presentata al giudice di gara dopo la lettura al banco informazioni. Alle partenze non si discuterà di chi è responsabile del ritardo.
Punti (Uniti SI)	Bandiera bianca-arancione secondo RG con unità SPORTident (AIR+ attivato). Validare i punti con SI-Card. Se AIR+ non funziona (la batteria del SIAC è scarica), tenere il SIAC nel foro dell'unità SI per confermare. In caso di unità SI non funzionante (assenza di segnale acustico e ottico) o di unità SI mancante, timbrare la scheda di corsa con la pinza, informare gli aiutanti al traguardo senza essere interpellati e consegnare la scheda di corsa con il nome per il controllo. Alla lettura della scheda, fornire le informazioni corrispondenti.
SI card	I partecipanti possono correre con tutte le SI cards, compresa la SIAC (SportIdent-Active-Card).
Rifornimento intermedio	La maggior parte dei percorsi passerà dai punti di rifornimento (acqua). Questi sono stampati sulla mappa. Smaltire i bicchieri nei contenitori dopo l'uso. Grazie!

Zona proibita	<p>Le zone proibite sono marcate in color porpora sulla mappa, ma non sono contrassegnate. Vietato l'accesso.</p> <p>L'intera area del parco Bruderhaus è una zona proibita.</p> <p>Il parcheggio all'Eschenbergstrasse è accessibile con cautela.</p> <p>L'intero prato dell'Eschenberg, compresi i margini del bosco, è una zona proibita.</p> <p>L'inosservanza porta alla squalifica.</p>	
Arrivo	Il percorso dall'ultimo punto all'arrivo è segnato. I concorrenti devono validare l'arrivo con la SI card alla linea d'arrivo.	
Restituzione della carta	La carta può essere conservata anche dopo la fine della corsa. Fair play verso i partecipanti che non hanno ancora iniziato.	
Rifornimento	Dopo l'arrivo: FOCUSWATER, ½ litro a persona	
Trasporto vestiti	Trasporto vestiti dalla prepartenza al deposito vestiti poco dopo l'arrivo	
Leggere SI card	Dopo la corsa e il cambio di vestiti leggere subito la SI card all'iscrizione del centro-gara.	
Ritiro	Partecipanti che abbandonano la competizione devono anche leggere la loro SI card all'iscrizione. → Le spese finanziarie per le operazioni di ricerca vanno a carico dei partecipanti interessati.	
Tempo massimo	Ore 2½	
Chiusura dell'arrivo	15h30	
Classifiche	Risultati live : nel WLAN locale: picoTIMING o su http://results.picotiming.ch	
Mensa	Nel centro gara sarà disponibile un'ampia gamma di cibi e bevande per rifocillarsi. Venite a trovarci e divertitevi ! Aperto dalle 08h30 alle 16h30	
CO per bambini	Nel centro-gara (vedi i cartelli). Annuncio il giorno di gara dalle 09h00 alle 15h00, gratuito	
Custodia bambini	Nel centro-gara dalle 08h30 alle 15h30. Per bambini a partire da 3 anni. Pre-registrazione consigliata entro l'11 marzo 2023 su s.patscheider@gmx.ch	
Sanità	Nel centro-gara, all'entrata, porta a destra	
Reclami	Prima di presentare un reclamo si prega di contattare il giudice di gara all'informazione nel centro-gara per trovare un accordo. Se non si riesce a trovare una soluzione, il reclamo deve essere presentato alla giuria presso l'informazione entro un'ora dalla chiusura dell'arrivo (fino alle 16h30). Il ricorrente deve restare a disposizione della giuria.	
Giudice di gara	Lukas Reichmuth (Club CO Winterthur)	
Giuria	Paul Corrodi (Delegato tecnico) Christian Schneeбели (Delegato SOLV) Niklaus Brändli (Club CO Winterthur)	
Assicurazione e responsabilità	L'assicurazione è a carico dei partecipanti. Nei limiti consentiti dalla legge, l'organizzatore declina ogni responsabilità nei confronti dei partecipanti per sé e per i suoi ausiliari.	
Anti-doping	Con l'iscrizione, ogni partecipante accetta di essere vincolato dalle Regole Antidoping di Swiss Olympic. Nelle categorie HE/DE/H20/D20 può partire solo chi ha confermato con la propria firma di aver preso atto del regolamento antidoping. Modulo su www.swiss-orientteering.ch → Integrità → Antidoping → Dichiarazione d'accettazione	
Controllo doping	Secondo l'art. 61.2 del RG, ogni partecipante della competizione può essere sottoposto a un test antidoping.	
Media	Nik Walter, Winterthur, E-Mail: nikw@gmx.ch	
Alloggi a Winterthur	Winterthur Tourismus: https://winterthur.com/de/buchen.html (solo pochi alberghi, ma con riferimenti a musei, eventi, ecc.) Altri alberghi e alloggi su piattaforme comuni.	







2ª CO naz. **A Dom. 19 Marzo 2023, Eschenberg

Categorie e dati dei percorsi provvisori

Categorie	Distanza (km)	Dislivello (m)	Numero di punti
V	2.65	65	8
H12	3.97	125	11
H14	5.78	170	13
H16	8.11	175	15
H18	9.68	265	19
H20	12.39	350	26
HE	14.72	405	27
HAL	10.69	285	16
HAM	7.49	185	14
HAK	4.46	160	9
HB	5.57	155	13
H35	8.50	145	16
H40	8.49	175	18
H45	8.45	220	15
H50	8.40	190	16
H55	7.87	180	17
H60	7.96	150	15
H65	6.94	135	12
H70	5.74	140	10
H75	4.93	130	10
H80	3.04	100	9
H85	3.04	100	9

Categorie	Distanza (km)	Dislivello (m)	Numero di punti
D10	2.65	65	8
D12	3.93	115	11
D14	5.15	130	13
D16	6.14	155	11
D18	7.47	130	14
D20	8.34	165	14
DE	11.08	280	19
DAL	7.40	150	15
DAM	5.51	110	12
DAK	3.23	90	9
DB	3.99	110	11
D35	7.00	130	14
D40	7.39	135	14
D45	6.94	160	14
D50	6.49	155	13
D55	6.12	165	11
D60	5.61	155	13
D65	4.71	130	10
D70	3.94	120	10
D75	3.40	95	9
D80	3.03	85	8

Aperta lunga	5.15	105	11
Aperta media	3.99	100	9
Aperta corta	2.31	70	7
sCOOL	2.26	70	7
Famiglia	2.45	65	9

	Percorso molto facile
	Percorso facile
	Percorso alquanto facile
	Percorso difficoltà media
	Percorso difficile
	Percorso molto difficile

